



**MINISTERO DELLE INFRASTRUTTURE E DELLA MOBILITÀ SOSTENIBILI**  
*MINISTRY OF SUSTAINABLE INFRASTRUCTURES AND MOBILITY*  
**COMANDO GENERALE DEL CORPO DELLE**  
**CAPITANERIE DI PORTO – GUARDIA COSTIERA**  
*ITALIAN COAST GUARD HEADQUARTERS*



**CENTRO OPERATIVO NAZIONALE**  
**GUARDIA COSTIERA**  
*ITALIAN COAST GUARD OPERATIONAL CENTRE*

**CENTRO NAZIONALE DI COORDINAMENTO**  
**DEL SOCCORSO MARITTIMO**  
*ITALIAN MARITIME RESCUE COORDINATION CENTRE*

**GDO (DTG):** O 031606B OTT 2021

PROT. 03.03.01/5445/C.O.  
EV. 4789/2021

**DA (FROM):** MARICOGECAP C.O.

**A (TO):** DIREZIONARE GENOVA  
DIREZIONARE VENEZIA  
DIREZIONARE CATANIA  
DIREZIONARE PALERMO

**PERCO (INFO):** NUCLEO AEREO – TUTTI  
DIREZIONARE REGGIO CALABRIA

**OGGETTO (SUBJ):** BOLLETTINO DI CRITICITÀ NAZIONALE – ALLERTA DEL 03 OTTOBRE 2021 SETTORE IDRO.

**TESTO (TEXT):** PER OPPORTUNA INFORMAZIONE E PER QUANTO DI COMPETENZA, ANCHE AI SENSI DELL'ART. 18 DEL D.LGS. 196/2005, SI TRASMETTE, IN ALLEGATO, COPIA DELL'**ALLERTA DEL 03 OTTOBRE 2021** – PERVENUTO DAL DIPARTIMENTO DELLA PROTEZIONE CIVILE – CENTRO FUNZIONALE CENTRALE – SETTORE IDRO – ALLERTA DEL 03 OTTOBRE 2021 E 04 OTTOBRE 2021.  
IN FUNZIONE DEL BOLLETTINO DI CRITICITÀ NAZIONALE, SI RITIENE OPPORTUNO EVIDENZIARE L'IMPORTANZA DI UNA EFFICACE DIVULGAZIONE A LIVELLO LOCALE DELL'INFORMAZIONE, COSÌ COME DA PRASSI CONSOLIDATA NELL'AMBITO DI SIMILI ALLERTAMENTI.  
SI EVIDENZIA, ALTRESÌ, LA NECESSITÀ DI COMUNICARE TEMPESTIVAMENTE A QUESTA CENTRALE OPERATIVA EVENTUALI CRITICITÀ LOCALI AL FINE DI PERMETTERE ALLA SCRIVENTE DI PORRE IN ESSERE I CONSEGUENTI ADEMPIMENTI DI COMPETENZA CON LA MEDESIMA CELERITÀ.

d'ordine  
L'UFFICIALE DI SERVIZIO

TOTALE PAGINE - TOTAL PAGES: 5 (CINQUE)

BOLLETTINO DI CRITICITA' NAZIONALE / ALLERTA DEL 03/10/2021

RIFEI./ DIRETTIVA PRESIDENZA CONSIGLIO DEI MINISTRI 27-2-2004.

INDIRIZZI OPERATIVI PER LA GESTIONE ORGANIZZATIVA E FUNZIONALE DEL SISTEMA DI ALLERTAMENTO NAZIONALE, STATALE E REGIONALE, PER IL RISCHIO IDROGEOLOGICO E IDRAULICO AI FINI DI PROTEZIONE CIVILE.

LA CORRISPONDENZA TRA VALUTAZIONE DI CRITICITÀ E LIVELLO DI ALLERTA È STABILITA DALLE INDICAZIONI OPERATIVE PER L'OMOGENEIZZAZIONE DEI MESSAGGI DI ALLERTAMENTO E DELLE RELATIVE FASI OPERATIVE PER RISCHIO METEO-IDRO DEL 10 FEBBRAIO 2016.

**Premesso che:**

- è stato emesso in data odierna il Bollettino di vigilanza meteorologica nazionale;
- è stato emesso l'Avviso di condizioni meteorologiche avverse n° 21077 prot. PRE/42383 datato 03.10.2021;
- sono stati emessi gli avvisi di criticità delle regioni Piemonte, Lombardia, Emilia Romagna e Liguria.

**II CENTRO FUNZIONALE CENTRALE**

assunte le criticità comunicate dai Centri Funzionali Decentrati di tutte le Regioni e Province autonome

**EMETTE IL PRESENTE BOLLETTINO DI CRITICITA' NAZIONALE / ALLERTA.**

03 OTT 2021  
1600B  
22303  
4789  
MC

**Per la giornata di oggi, Domenica 3 ottobre 2021**

**MODERATA CRITICITA' PER RISCHIO IDROGEOLOGICO / ALLERTA ARANCIONE:**

**Liguria:** Bacini Liguri Marittimi di Centro, Bacini Liguri Padani di Ponente

**ORDINARIA CRITICITA' PER RISCHIO TEMPORALI / ALLERTA GIALLA:**

**Piemonte:** Belbo e Bormida, Scrivia, Toce, Val Sesia, Cervo e Chiusella

**Sicilia:** Nord-Occidentale e isole Egadi e Ustica, Nord-Orientale, versante tirrenico e isole Eolie, Centro-Settentrionale, versante tirrenico, Sud-Orientale, versante Stretto di Sicilia, Centro-Meridionale e isole Pelagie, Sud-Occidentale e isola di Pantelleria, Nord-Orientale, versante ionico, Bacino del Fiume Simeto, Sud-Orientale, versante ionico

**ORDINARIA CRITICITA' PER RISCHIO IDROGEOLOGICO / ALLERTA GIALLA:**

**Liguria:** Bacini Liguri Padani di Levante, Bacini Liguri Marittimi di Ponente, Bacini Liguri Marittimi di Levante

**Lombardia:** Valchiavenna, Laghi e Prealpi Varesine, Lario e Prealpi occidentali

**Sicilia:** Nord-Occidentale e isole Egadi e Ustica, Nord-Orientale, versante tirrenico e isole Eolie, Centro-Settentrionale, versante tirrenico, Sud-Orientale, versante Stretto di Sicilia, Centro-Meridionale e isole Pelagie, Sud-Occidentale e isola di Pantelleria, Nord-Orientale, versante ionico, Bacino del Fiume Simeto, Sud-Orientale, versante ionico

**Per la giornata di domani, Lunedì 4 ottobre 2021**

**ELEVATA CRITICITA' PER RISCHIO IDROGEOLOGICO / ALLERTA ROSSA:**

**Liguria:** Bacini Liguri Marittimi di Centro, Bacini Liguri Padani di Ponente

**MODERATA CRITICITA' PER RISCHIO TEMPORALI / ALLERTA ARANCIONE:**

**Emilia Romagna:** Montagna emiliana centrale, Montagna piacentino-parmense, Alta collina piacentino-parmense, Montagna bolognese

**MODERATA CRITICITA' PER RISCHIO IDROGEOLOGICO / ALLERTA ARANCIONE:**

**Liguria:** Bacini Liguri Padani di Levante, Bacini Liguri Marittimi di Ponente, Bacini Liguri Marittimi di Levante

**Lombardia:** Laghi e Prealpi Varesine

**Piemonte:** Toce

**ORDINARIA CRITICITA' PER RISCHIO IDRAULICO / ALLERTA GIALLA:**

**Emilia Romagna:** Montagna emiliana centrale, Montagna piacentino-parmense, Collina emiliana centrale, Alta collina piacentino-parmense

**Piemonte:** Toce, Val Sesia, Cervo e Chiusella

**ORDINARIA CRITICITA' PER RISCHIO TEMPORALI / ALLERTA GIALLA:**

**Emilia Romagna:** Pianura piacentino-parmense, Bassa collina piacentino-parmense

**Lombardia:** Bassa pianura centro-orientale, Bassa pianura orientale, Appennino pavese, Valchiavenna, Laghi e Prealpi orientali, Nodo Idraulico di Milano, Pianura centrale, Alta pianura orientale, Bassa pianura occidentale, Bassa pianura centro-occidentale, Media-bassa Valtellina, Laghi e Prealpi Varesine, Lario e Prealpi occidentali, Orobie bergamasche, Valcamonica

**Piemonte:** Belbo e Bormida, Scrivia, Pianura settentrionale

**Toscana:** Serchio-Garfagnana-Lima, Isole, Lunigiana, Serchio-Costa, Serchio-Lucca, Versilia

**ORDINARIA CRITICITA' PER RISCHIO IDROGEOLOGICO / ALLERTA GIALLA:**

**Emilia Romagna:** Montagna emiliana centrale, Bassa collina piacentino-parmense, Montagna piacentino-parmense, Alta collina piacentino-parmense, Montagna bolognese

**Lombardia:** Bassa pianura centro-orientale, Bassa pianura orientale, Appennino pavese, Valchiavenna, Laghi e Prealpi orientali, Nodo Idraulico di Milano, Pianura centrale, Alta pianura orientale, Bassa pianura occidentale, Bassa pianura centro-occidentale, Lario e Prealpi occidentali, Orobie bergamasche

**Piemonte:** Val Sesia, Cervo e Chiusella

**Toscana:** Serchio-Garfagnana-Lima, Isole, Lunigiana, Serchio-Costa, Serchio-Lucca, Versilia

**NOTE:** Regioni Piemonte, Lombardia, Liguria e Toscana: per la validità temporale delle criticità si rimanda ai rispettivi bollettini regionali.

**Domenica 3 ottobre 2021  
ORE 15:06**

**IL DIRETTORE DEL II UFFICIO  
FAUSTO GUZZETTI**

**Firma autografa omessa  
ai sensi dell'Art. 3, c.2,  
D.Lgs. 12/02/1993, N.39**



**PROTEZIONE CIVILE**  
Presidenza del Consiglio dei Ministri  
Dipartimento della Protezione Civile

## Centro Funzionale Centrale - Settore Idro

**AGGIORNAMENTO EFFETTI AL SUOLO PREVISTI PER Domenica 3 ottobre 2021**



- ASSENZA DI FENOMENI SIGNIFICATIVI PREVEDIBILI / NESSUNA ALLERTA
- ORDINARIA CRITICITA' PER RISCHIO IDROGEOLOGICO / ALLERTA GIALLA
- ORDINARIA CRITICITA' PER RISCHIO TEMPORALI / ALLERTA GIALLA
- ORDINARIA CRITICITA' PER RISCHIO IDRAULICO / ALLERTA GIALLA
- MODERATA CRITICITA' PER RISCHIO IDROGEOLOGICO / ALLERTA ARANCIONE
- MODERATA CRITICITA' PER RISCHIO TEMPORALI / ALLERTA ARANCIONE
- MODERATA CRITICITA' PER RISCHIO IDRAULICO / ALLERTA ARANCIONE
- ELEVATA CRITICITA' PER RISCHIO IDROGEOLOGICO / ALLERTA ROSSA
- ELEVATA CRITICITA' PER RISCHIO IDRAULICO / ALLERTA ROSSA
- VALUTAZIONE NON TRASMESSA













**PROTEZIONE CIVILE**  
Presidenza del Consiglio dei Ministri  
Dipartimento della Protezione Civile

## Centro Funzionale Centrale - Settore Idro

EFFETTI AL SUOLO PREVISTI PER Lunedì 4 ottobre 2021



-  ASSENZA DI FENOMENI SIGNIFICATIVI PREVEDIBILI / NESSUNA ALLERTA
-  ORDINARIA CRITICITA' PER RISCHIO IDROGEOLOGICO / ALLERTA GIALLA
-  ORDINARIA CRITICITA' PER RISCHIO TEMPORALI / ALLERTA GIALLA
-  ORDINARIA CRITICITA' PER RISCHIO IDRAULICO / ALLERTA GIALLA
-  MODERATA CRITICITA' PER RISCHIO IDROGEOLOGICO / ALLERTA ARANCIONE
-  MODERATA CRITICITA' PER RISCHIO TEMPORALI / ALLERTA ARANCIONE
-  MODERATA CRITICITA' PER RISCHIO IDRAULICO / ALLERTA ARANCIONE
-  ELEVATA CRITICITA' PER RISCHIO IDROGEOLOGICO / ALLERTA ROSSA
-  ELEVATA CRITICITA' PER RISCHIO IDRAULICO / ALLERTA ROSSA
-  VALUTAZIONE NON TRASMESSA